

FUNDACIÓN CRECIENDO UNIDOS EN EL CAMPO Y LA CIUDAD

MAS DE 15 AÑOS AL SERVICIO DE
LAS EMPRESAS DEL PAIS.



CUENCA

CRECIENDO UNIDOS EN EL CAMPO Y LA CIUDAD

VISIÓN.

CUENCA quiere ser reconocida en el mercado como modelo de gestión a través de una estrategia colectiva, direccionando a la comunidad hacia la competitividad como principio rector de la prosperidad colectiva.

MISIÓN.

CUENCA propenderá por recrear un ambiente que propicie el desarrollo económico local, haciendo énfasis en la oferta ambiental traducida en crecimiento económico y equidad social, como ejes fundamentales de la sostenibilidad, para lograrlo canalizará recursos públicos y privados basados en los principios de subsidiaridad y complementariedad.

NUESTRA EXPERIENCIA

CUENCA nace como una Fundación dedicada a promover el desarrollo sostenible urbano, rural y regional mediante la formulación, ejecución, promoción de proyectos productivos, sociales, de la investigación, gestión y desarrollo ambiental y territorial.



OBJETIVO

“Realizar actividades correspondientes a: 1 Ejecutar acciones de adaptación basadas en ecosistemas (abe) en áreas de importancia estratégica de conservación y 2. Consolidar procesos de reconversión ambientalmente sostenibles y resilientes, con el fin de dar cumplimiento a la meta de 1717,28 hectáreas (ha) restauradas y convertidas en el marco del proyecto denominado implementación de acciones de adaptación etapa I del Plan Integral de Gestión de Cambio Climático PGCC en el Departamento del Quindío”.

SE DIO INICIO CON LOS PREDIOS DEL MUNICIPIO DE CALARCÁ

La Cabaña



TRIBUNA



LOS ALPES




LA CUMBRE





PEÑAS BLANCAS Y EL ROCÍO



LA POPA



LA RIVERA



LA AURORA



N°	ID	municipio beneficiario	Tipo	PREDIO	VEREDA inscrita	CONSERVACIÓN (sistema trad.) / ha		CONSERVACIÓN / ha		AISLAMIENTO / KM		INTRODUCCION / ha		RECONVERSIÓN PRODUCTIVA/ ha		CERCAS VIVAS / ha		BARRERAS VIVAS / ha	
						Proyecto do	Ejecutado	Proyecto do	Ejecutado	Proyecto do	Ejecutado	Proyecto do	Ejecutado	Proyecto do	Ejecutado	Proyecto do	Ejecutado	Proyecto do	Ejecutado
8	31	Calarcá	Privado	La Cabaña	La Bella	-		-		83,00	166,00	0,50	1,00	1,00	1,00	-		-	
42	166	Calarcá	Público	Peñas Blancas	La Virginia	-		0,00	6,00	1.660,00	166,00	10,00	1,00	-		-		-	
43	167	Calarcá	Público	El Rocio	Las Palmas	-		4,00	4,00	2.134,76	848,76	12,86	12,86	-		-		-	
44	174	Calarcá	Público	Los Alpes	El Tunel	-		11,00	3,00	2.490,00	1328,00	15,00	15,00	-		-		-	
45	176	Calarcá	Público	Tribuna	El Tunel	-		15,00	25,00	3.286,80	830,00	19,80	19,80	-		-		-	
46	177	Calarcá	Público	La Cumbre	El Tunel	-		3,00	2,00			-		-		-		-	
47	198	Calarcá	Público	La Rivera	Planadas	-		17,00	21,00	481,40	1162,00	2,90	7,00	-		-		-	
48	199	Calarcá	Público	La Popa	Planadas	-		60,00	56,00	}	199,20	2,10	2,10	-		-		-	
175	12	Pijao	Público	El Dorado	La Palmera	12,00	12,00	-		3.403,00	664,00	20,50	20,50						
49	200	Calarcá	Público	La Aurora	El Castillo	-		10,00	10,00			-		-		-		-	
SUB TOTAL						12,00	12,00	120,00	127,00	13,54	5,36	83,66	79,26	1,00	1,00	-		-	
TOTAL PROYECTADO						230,20													
TOTAL EJECUTADO						224,62													

PREDIOS PRIVADOS RECIBIDOS

PREDIO	VEREDA (Inscrita)	MUNICIPIO	HERRAMIENTA DE MANEJO DEL PAISAJE				
			CONSERVACIÓN ha	AISLAMIENTO O ha	RECONVERSIÓN ha	CERCAS VIVAS ha	BARRERAS VIVAS ha
Santo tomas	Pradera alta	Calarca				0,5	
Santo tomas	Pradera alta	Calarca	1		0,5		
Santo tomas	Pradera alta	Calarca		0,5			
La esmeralda	Pradera alta	Calarca			0,5		
Buenavista	Pradera alta	Calarca		1,4		2	
La Morabia	Pradera alta	Calarca					
El diamante	Calle larga	Calarca	2	1		1	
El darien	Calle larga	Calarca			3	1	
Vegas D	Calle larga	Calarca				0,5	
El bosque	Bohemia	Calarca		1	2		
Bohemia lote 1	Bohemia	Calarca				0,5	
La querencia	Bohemia	Calarca		0,5		3,5	
El diamante	Las auras	Calarca	10	10	6	15	5
Napoles	La Paloma	Calarca	0,5	0,6	2	0,5	0,5
Bellavista	Planadas	Calarcá		7,0		10,0	
La Cabaña	La Bella	Calarcá		0,5	1,0		
El Bosque	Bohemia	Calarcá		1,0	2,0		
El Recreo	Pradera Baja	Calarcá	2,0	2,0			
Morabia	Pradera Alta	Calarcá		0,5			
El Porvenir	Pradera Baja	Calarcá	1,0				
El porvenir	pradera alta	Calarcá	1,0				
El vergel	Puerto rico	Calarcá	1,0		2,0		
Finca Balalaika		La Tebaida				1,5	
Balsora		La Tebaida			0,5	6,5	
Venecia		La Tebaida			1,0	2,0	

Identificación del material vegetal: En este punto, se tiene en cuenta las condiciones del terreno y la cobertura vegetal que lo conforma para así, identificar las especies que se deben sembrar en el predio.

Identificación de la HMP: Se selecciona de acuerdo al terreno y al área disponible, basándose en los modelos contemplados por la Gobernación del Quindío.

Preparación del terreno: Para esta labor se ha realizado la eliminación de rastrojos y malezas con la finalidad de evitar la competencia biológica con las plántulas.

Trazado: Se ha efectuado de acuerdo a las condiciones morfológicas del terreno y fenotípicas de las especies a sembrar

Plateo: Estos se han realizado de forma mecánica con azadón, pues las condiciones así lo ameritan, teniendo en cuenta el desarrollo de las arvenses en el sitio de la plantación; y el tamaño es de 1 metro de diámetro.

Transporte de plántulas: El transporte del material vegetal, se ha hecho con los cuidados necesarios para evitar el maltrato a las plántulas; en el momento, el material vegetal se está almacenando en el vivero de la vereda palestina del municipio de Salento.



Preparación del área previo a la siembra



Ingreso de las plántulas



Material vegetal



¿QUÉ SE BUSCA?

Mejoramiento ambiental de las cuencas hidrográficas

Protección del recurso hídrico

Conservación de la biodiversidad

PROCESOS DE RESTAURACIÓN ECOLÓGICA

Generar impactos positivos en el territorio, derivados de las acciones de restauración

Regulación hídrica

Incremento de caudales y los ecosistemas presentes en la cuenca



Cedro rosado



Nacedero

Trichantera gigantea



**Guayacán
Manizales**

Lafaensia nunicifalla



**Otobo
*Otoba lehmannii***

**Crecimiento tardío
Pioneras intermedias
Sucesión temprana-arbóreas
Sucesión temprana-arbustivas
Atrayentes de fauna-polinizadores,
dispersores de semillas**